

# JÄRVENPÄÄN KAUPUNKI

## Valokatu




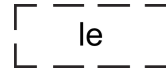
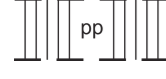

1:1000

### Asemakaavan muutos

Asemakaavan muutos koskee:  
7. kaupunginosassa Pajala katualueen osaa sekä lähivirkistysaluetta.  
(Osia kiinteistöistä 401-1-2464, 401-1-1864, 7-9901-0)

Asemakaavan muutoksella muodostuu:  
7. kaupunginosaan Pajala lähivirkistysalue (VL) sekä katualue, jolla mahdollistetaan ajoyhteys tontille. Lähivirkistysalueelle muodostuu ohjeellinen leikki- ja oleskelualue (le) sekä ohjeellisia jalankulku- ja pyöräily-yhteyksiä.

### ASEMAKAAVAMERKINÄT JA -MÄÄRÄYKSET:

-  3 m kaava-alueen rajan ulkopuolella oleva viiva.
- KATU** Kadun, tien, katuaukion, torin, puiston tai muun yleisen alueen nimi.
- PAJALA** Kaupunginosan nimi
- 123** Korttelin numero.
-  Katu.
-  Lähivirkistysalue.
-  Ohjeellinen leikki- ja oleskelualueeksi varattu alueen osa.
-  Ohjeellinen yleiselle jalankululle ja pyöräilylle varattu alueen osa.
-  Säilytettävä/istutettava puurivi

Käsittelyvaiheet  
Nähtävänä AKL 62 § ja MRA 30 § mukaisesti,  
kuuleminen kirjeillä 13.3.-1.4.2026  
Asemakaavapäällikkö 29.4.2026 § 1  
Nähtävänä AKL 65 § ja MRA 27 § mukaisesti  
29.4.-13.5.2025  
Kaupunkikehityslautakunta XX.XX.2026 § XX

KAUPUNKIKEHITYSLAUSTAKUNTA HYVÄKSYNYT



## JÄRVENPÄÄN KAUPUNKI

Kaupunkikehitys, yhdyskuntasuunnittelu

Päiväys  
Tarkistettu

Juhana Hiironen  
vs. Kaavoitusjohtaja

Mia Vaim  
Paikkatietoasiantuntija

JARDno 2026-149  
Kaavatunnus 070066  
Suunnittelija MV, PSE  
Piirtäjä MV  
Tallennusnimi 070066\_Valokatu  
Mittakaava 1:1 000  
Koordinaatisto ETRS-GK25, N2000